denkmal
Россия — Москва
21-23 ОКТЯБРЯ 2021 ГОД

Сохранение исторической среды сельского поселения Салым:
Дизайн-проект музейного комплекса /
Preservation of the historical environment of the rural settlement of Salym: Design project of the museum complex

ДОКЛАДЧИКИ:
Зубарев И. С.
Рыбакова Д. А.

научный руководитель:
к.и.н. Кардаш О.В.

SPEAKERS:
ZUBAREV I. S.
RIBAKOVA D. A.

SCIENTIFIC SUPERVISOR:
CANDIDATE OF I.N. KARDASH O.V.

ЗУБАРЕВ ИВАН СЕРГЕЕВИЧ,
СТУДЕНТ 2 КУРСА ПО НАПРАВЛЕНИЮ "ИСТОРИЯ"
ZUBAREV IVAN SERGEEVICH,
2ND YEAR STUDENT IN THE DIRECTION OF "HISTORY"

СУРГУТСКИЙ ГОСУДАРСТВЕННЫЙ УНИВЕРСИТЕТ
SURGUT STATE UNIVERSITY

РЫБАКОВА ДАРЬЯНА АЛЕКСАНДРОВНА,
СТУДЕНТКА 2 КУРСА ПО НАПРАВЛЕНИЮ "ИСТОРИЯ"
RYBAKOVA DARIANA ALEXANDROVNA,
2ND YEAR STUDENT OF THE DIRECTION "HISTORY"

СУРГУТСКИЙ ГОСУДАРСТВЕННЫЙ УНИВЕРСИТЕТ
SURGUT STATE UNIVERSITY

АНО «ИНСТИТУТ АРХЕОЛОГИИ СЕВЕРА»
ANO "INSTITUTE ARCHAEOLOGY OF THE NORTH"

БУ ВО "СУРГУТСКИЙ ГОСУДАРСТВЕННЫЙ УНИВЕРСИТЕТ"
BU VO "SURGUT STATE UNIVERSITY"

With the support of the Presidential Grants Fund

ФОНД ПРЕЗИДЕНТСКИХ ГРАНТОВ

СЕЛЬСКОЕ ПОСЕЛЕНИЕ САЛЫМ / SALYM RURAL SETTLEMENT

Сельское поселение Салым. Визуальное картографическое раскрытие / Salym rural settlement. Visual cartographic disclosure

Обзорная схема расположения сельского поселения Салым в границах России и Северной Евразии

Overview of the location of the rural settlement of Salym on the borders of Russia and Northern Eurasia

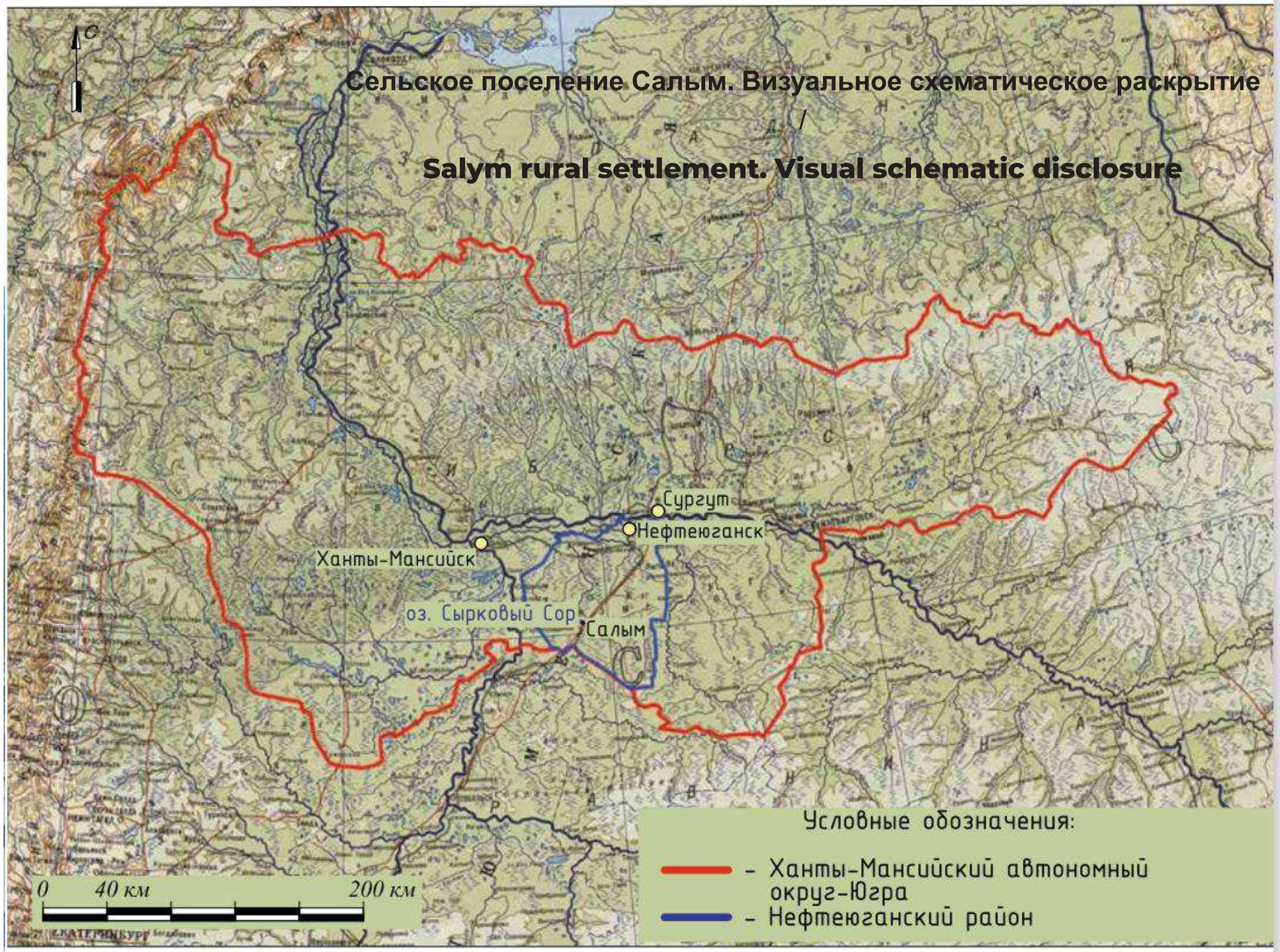

Обзорная схема расположения с.п. Салым в границах Ханты-Мансийского автономного округа-Югры

Overview of the location of the village of Salym within the boundaries of the Khanty-Mansi Autonomous Okrug-Yugra

Сельское поселение Салым и озера Сырковый Сор. Визуальное фотографическое раскрытие / The rural settlement of Salym and the lake Syrkovy Sor. Visual photographic disclosure

Сельское поселение Салым и озеро Сырковый Сор.
Вид с юго-востока / The rural settlement of Salym and the lake Syrkovy Sor.
View from the southeast

Сельское поселение Салым и озеро Сырковый Сор.
Вид с северо-запада / The rural settlement of Salym and the lake Syrkovy Sor.
View from the northwest

ДОСТОПРИМЕЧАТЕЛЬНОЕ МЕСТО СЫРКОВЫЙ СОР / PLACE OF INTEREST SYRKOVY SOR

Достопримечательное место "Сырковый Сор". Визуальное схематическое раскрытие

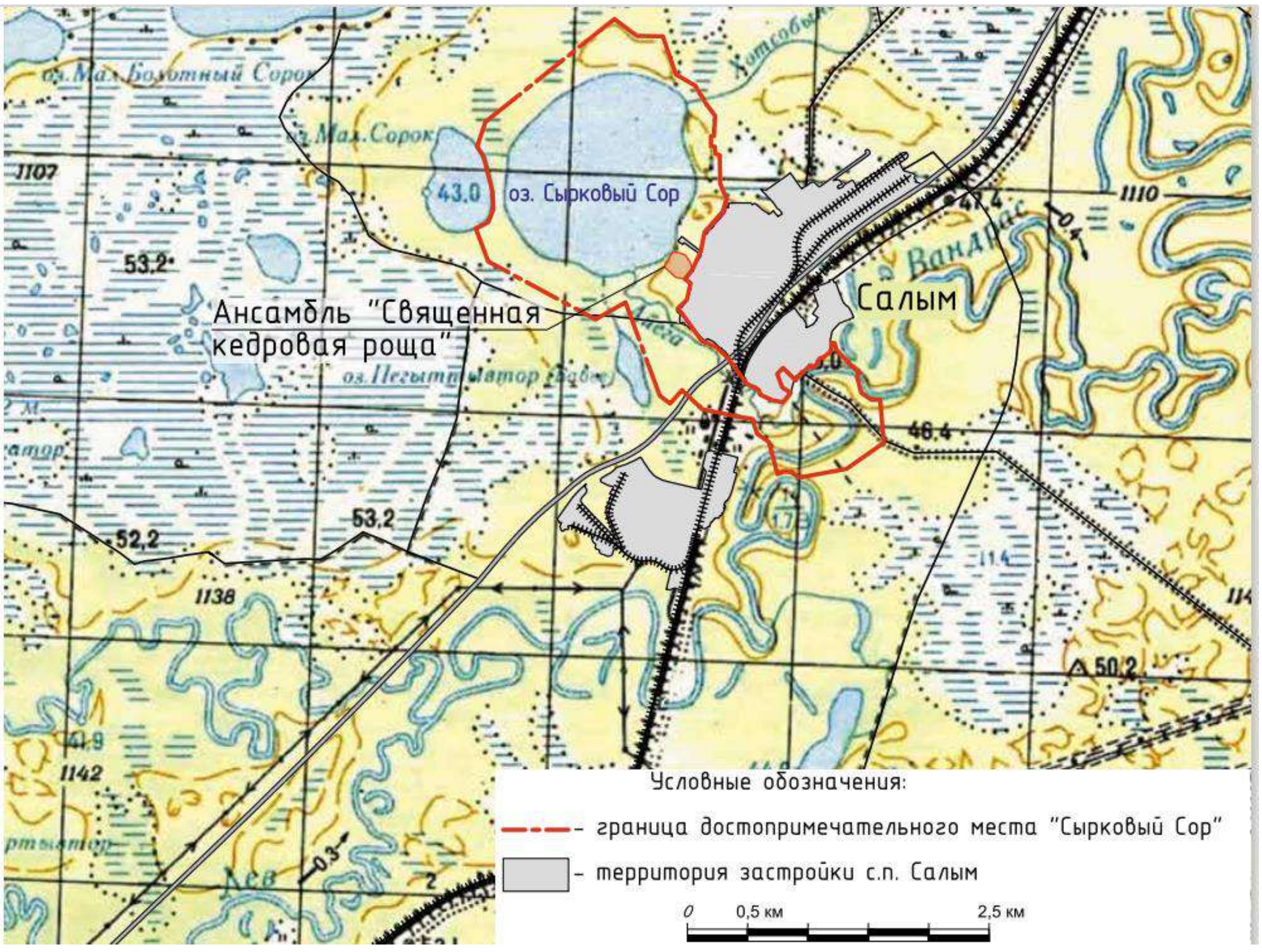

Границы достопримечательного места Югры «Сырковый Сор». Обзорная схема

The boundaries of the Ugra landmark "Syrkovy Sor". Overview scheme

A place of interest "Syrkovy Sor". Visual schematic disclosure

К настоящему времени в черте сельского поселения Салым выявлено 37 объектов культурного наследия, из них 35 - археологических, охватывающих большой исторический период с эпохи мезолита и до начала XX века.

To date, 37 objects of cultural heritage have been identified within the boundaries of the rural settlement of Salym, 35 of them are archaeological, covering a large historical period from the Mesolithic era to the beginning of the XX century.

Достопримечательное место "Сырковый Сор". Визуальное фотографическое раскрытие

A place of interest "Syrkovy Sor". Visual photographic disclosure

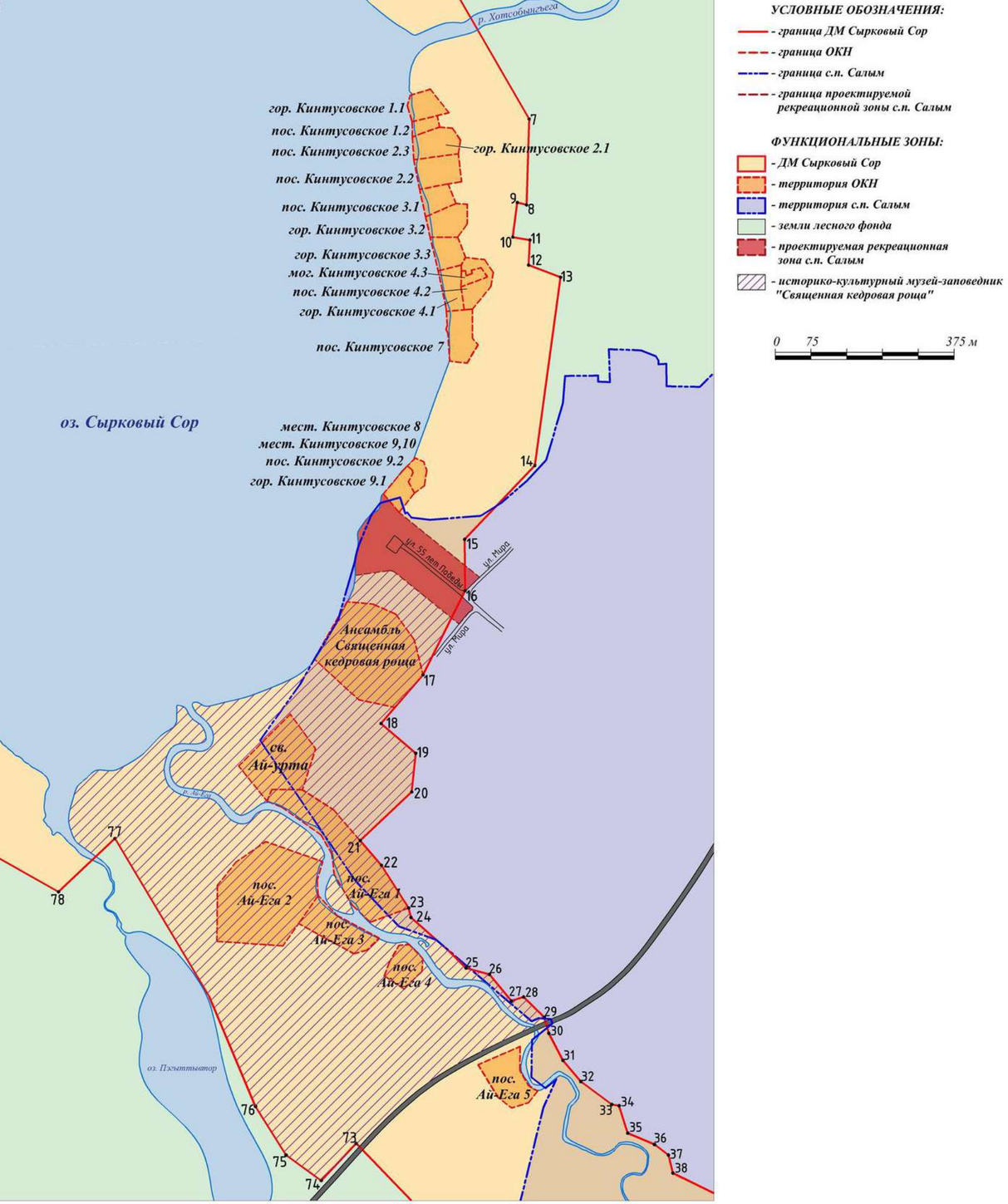

Обустройство рекреационной зоны на берегу оз. Сырковый Сор в с.п. Салым. Функциональное зонирование территории: М 1:7500

Arrangement of a recreational area on the shore of the lake. Syrkovy Sor in the village of Salym. Functional zoning of the territory: M 1:7500

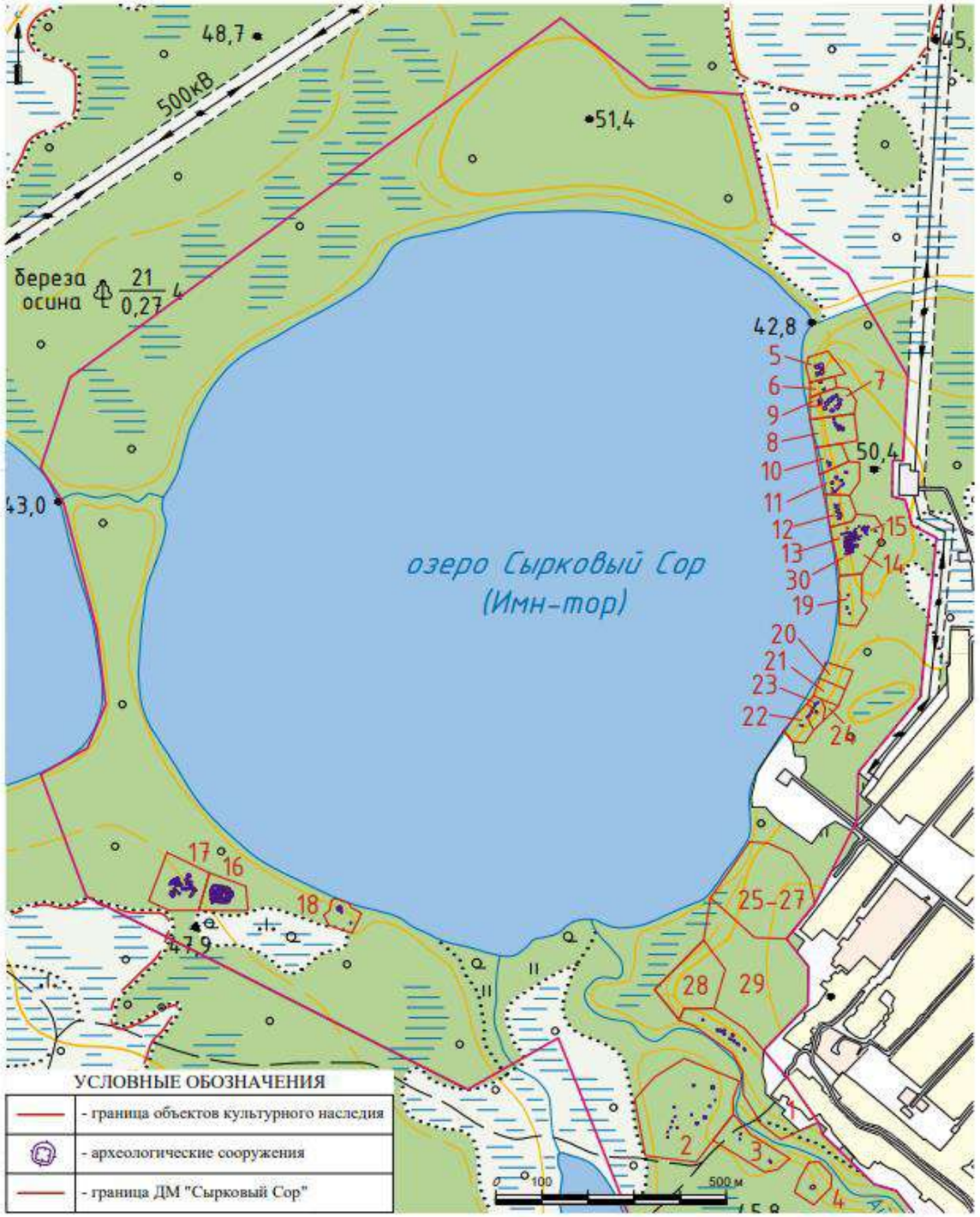

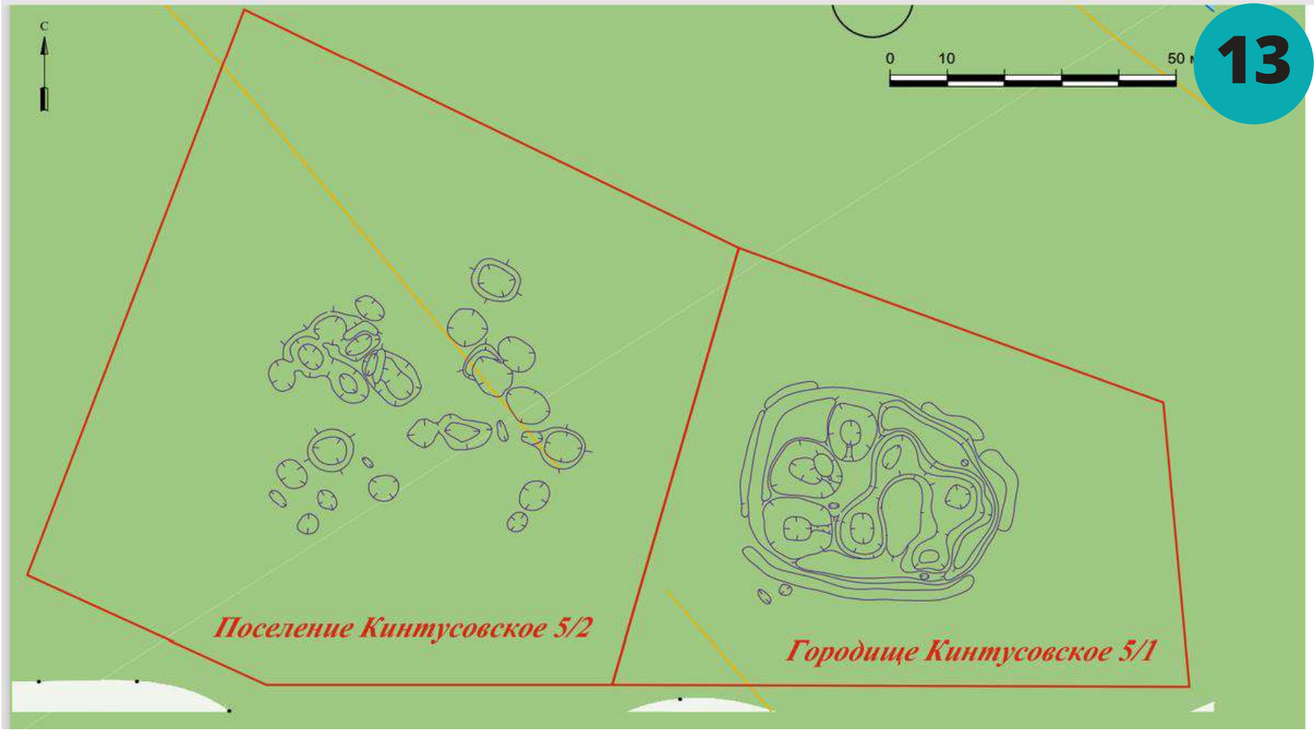

Топографический план поселения Кинтусовское 5/2 и городища Кинтусовское 5/1, VI–VII вв.

Topographic plan of Kintusovskoye settlement 5/2 and Kintusovskoye settlement 5/1, VI-VII centuries

ЭКСПЛИКАЦИЯ

1	Поселение Ай-Ега 1	11	Городище Кинтусовское 3/2	21	Местонахождение Кинтусовское 9
2	Поселение Ай-Ега 2	12	Городище Кинтусовское 3/3	22	Городище Кинтусовское 9.1
3	Поселение Ай-Ега 3 (Юрты летние Кинтусовские)	13	Городище Кинтусовское 4/1	23	Поселение Кинтусовское 9.2
4	Поселение Ай-Ега 4	14	Поселение Кинтусовское 4/2	24	Местонахождение Кинтусовское 10
5	Городище Кинтусовское 1/1	15	Могильник Кинтусовский 4/3	25	Могильник Священная Кедровая Роща (Ансамбль Священная Кедровая Роща)
6	Поселение Кинтусовское 1/2	16	Городище Кинтусовское 5/1	26	Святилище Сотым-тэ-ике (Ансамбль Священная Кедровая Роща)
7	Городище Кинтусовское 2/1	17	Поселение Кинтусовское 5/2	27	Поселение Кинтусовское 13 (Ансамбль Священная Кедровая Роща)
8	Поселение Кинтусовское 2/2	18	Поселение Кинтусовское 6	28	Святилище Ай-урта
9	Поселение Кинтусовское 2/3	19	Поселение Кинтусовское 7	29	Памятное место Священная Кедровая Роща

ПРОЕКТ СОЗДАНИЯ МУЗЕЙНОГО КОМПЛЕКСА "СВЯЩЕННАЯ КЕДРОВАЯ РОЩА" / THE PROJECT OF CREATION OF THE MUSEUM COMPLEX "SACRED CEDAR GROVE"

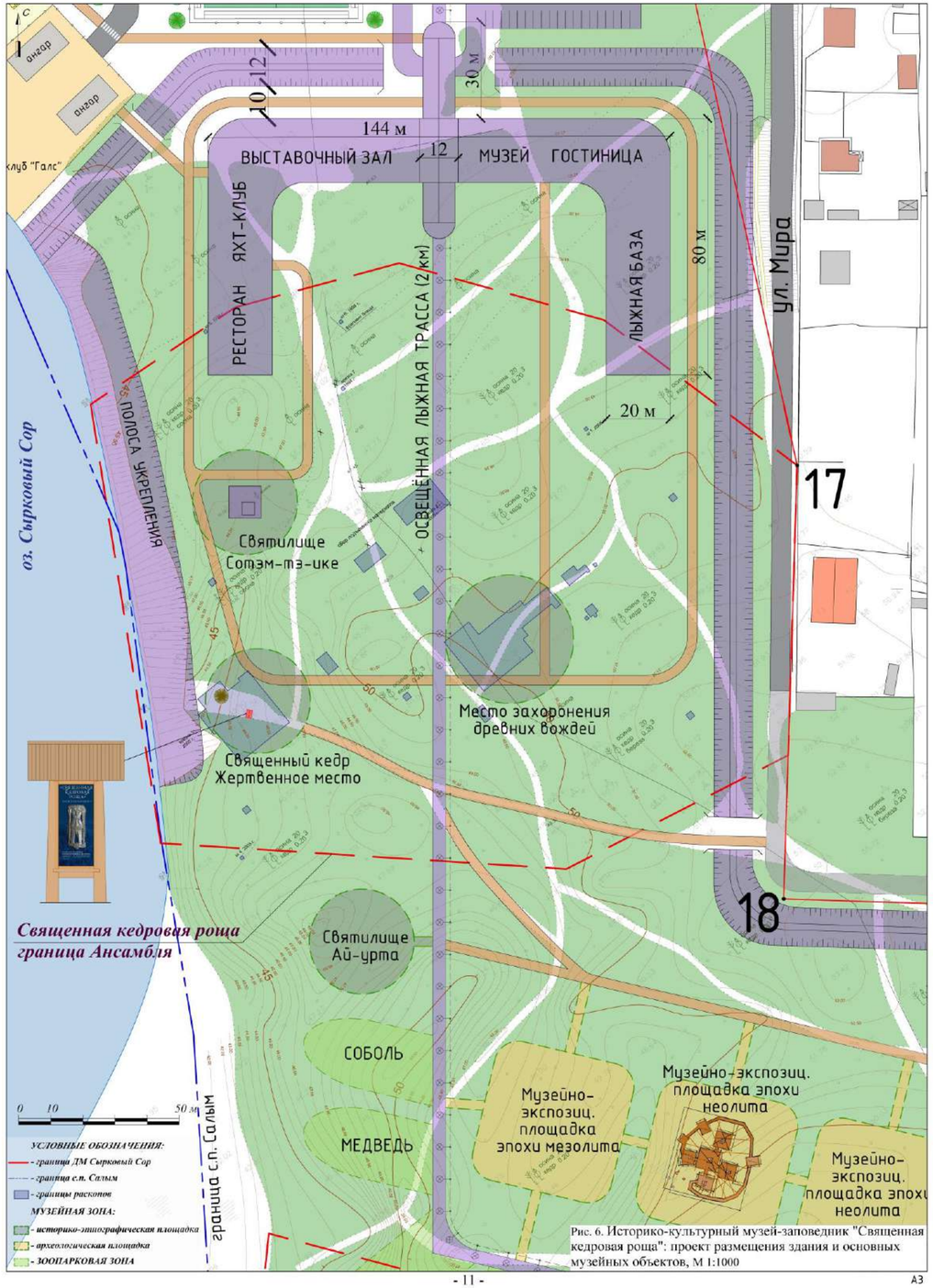

Рис. 6. Историко-культурный музей-заповедник "Священная кедровая роща": проект размещения здания и основных музейных объектов, М 1:1000

Музейный комплекс "Священная кедровая роща": проект размещения здания и основных музейных объектов,
М: 1:1 000

Museum complex "Sacred cedar grove": project of placement of the building and the main museum objects,
M: 1:1 000

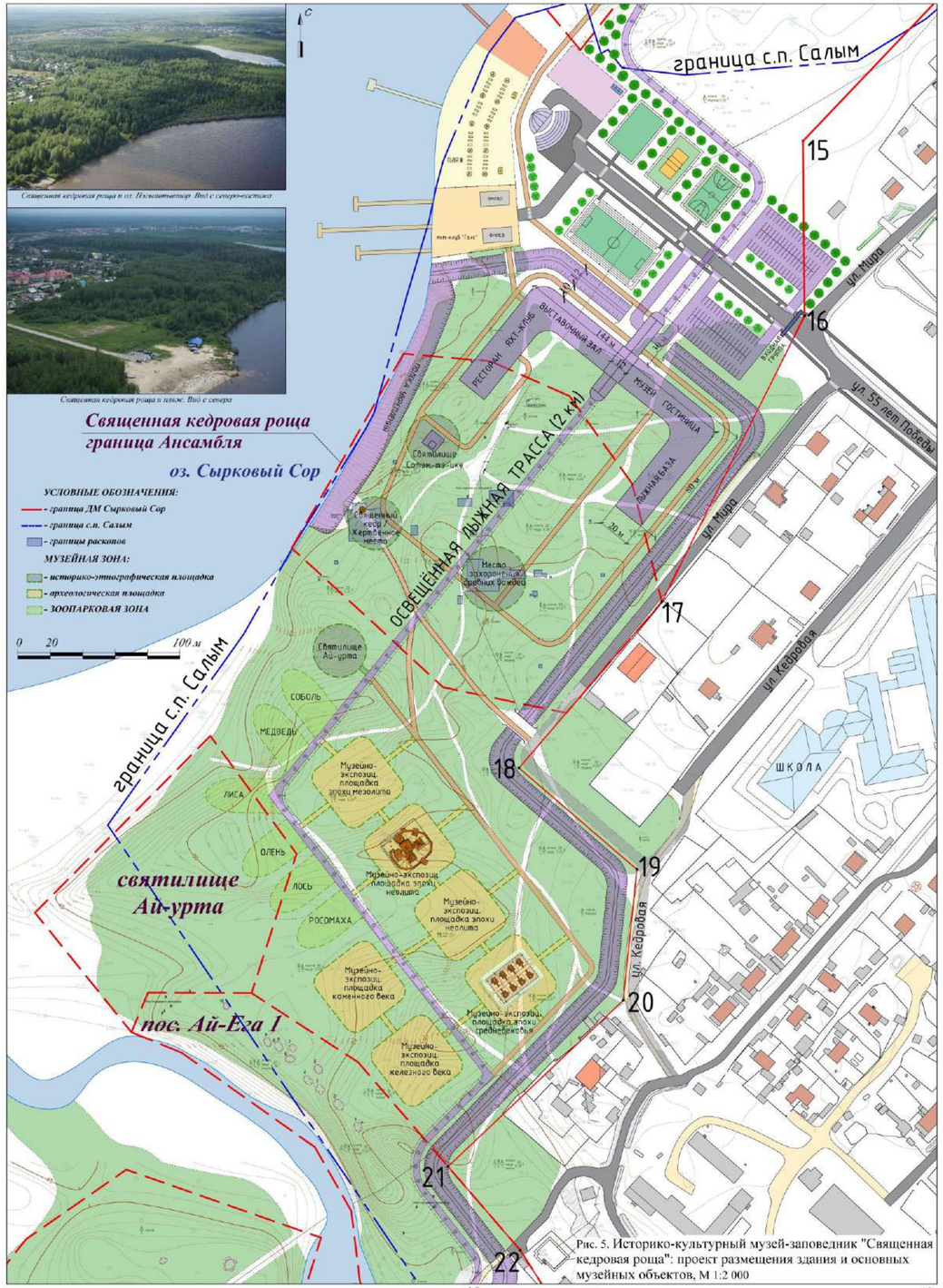

Рис. 5. Историко-культурный музей-заповедник "Священная кедровая роща": проект размещения здания и основных музейных объектов, М 1:2 000

- 10 -

А3

ПЛАНИРОВОЧНОЕ РЕШЕНИЕ / PLANNING SOLUTION

Музейный комплекс "Священная кедровая роща": проект размещения здания и основных музейных объектов,
М: 1:2 000

Museum complex "Sacred cedar grove": project of placement of the building and the main museum objects,
M: 1:2 000

ОБЪЕМНОЕ РЕШЕНИЕ / VOLUMETRIC SOLUTION

Музейный комплекс "Священная кедровая роща". Архитектурная 3D визуализация. Общий вид с северо-запада

Museum complex "Sacred cedar grove". Architectural 3D visualization. General view from the northwest

Музейный комплекс "Священная кедровая роща". Архитектурная 3D визуализация. Вид с северо-запада

Museum complex "Sacred cedar grove". Architectural 3D visualization. View from the northwest

Музейный комплекс "Священная кедровая роща". Архитектурная 3D визуализация. Вид с севера

Museum complex "Sacred cedar grove". Architectural 3D visualization. View from the north



Музейный комплекс "Священная кедровая роща". Архитектурная 3D визуализация. Вид с северо-востока

Museum complex "Sacred cedar grove". Architectural 3D visualization. View from the northeast



Музейный комплекс "Священная кедровая роща". Архитектурная 3D визуализация. Вид с юго-востока

Museum complex "Sacred cedar grove". Architectural 3D visualization. View from the southeast

Музейный комплекс "Священная кедровая роща". Архитектурная 3D визуализация. Вид с юго-запада

Museum complex "Sacred cedar grove". Architectural 3D visualization. View from the southwest



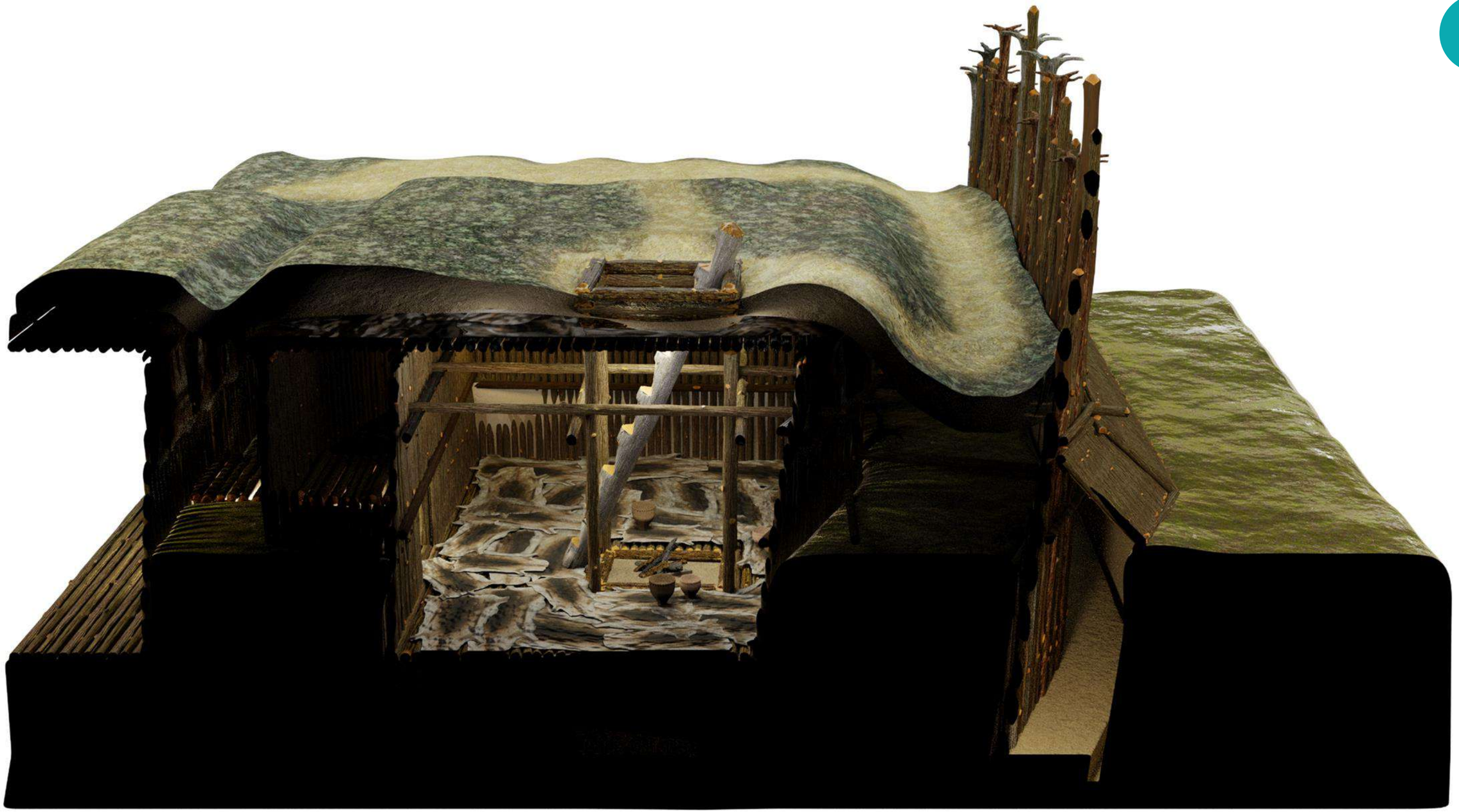

Цель проекта / Purpose of project:

Создание уникального музейного комплекса Нефтеюганского района на основе достопримечательного места "Сырковый Сор" в сельском поселении Салым для сохранения и популяризации региональной истории, национальной истории, для реализации образовательных программ и культурных предприятий.

Creation of a unique museum complex of the Nefteyugansk district based on the landmark "Syrkovy Sor" in the rural settlement of Salym for the preservation and popularization of regional history, national history, for the implementation of educational programs and cultural enterprises.

ЗАДАЧИ ПРОЕКТА / TASKS OF PROJECT:

1. Обосновать значимость и необходимость создания музейного комплекса "Священная кедровая роща";

2. Определить и обосновать границы территории проектируемого музейного комплекса "Священная Кедровая Роща";

3. Произвести сбор исходных данных по археологии, этнографии и традиционной архитектуре, экологической среды, исторических данных; экспериментальной археологии;

4. Разработать дизайн-проекта составляющих музейного комплекса (общие и отдельные группы);

5. Составить проект технического задания для рабочего проектирования музейного комплекса.

1. To substantiate the significance and necessity of the creation of the museum complex "Sacred Cedar Grove";

2. Define and justify the boundaries of the territory of the projected museum complex "Sacred Cedar Grove";

3. To collect initial data on archeology, ethnography and traditional architecture, ecological environment, historical data; experimental archeology;

4. Develop a design project of the components of the museum complex (general and separate groups);

5. To draft a technical specification for the working design of the museum complex.

Общее количество музеев в ХМАО-Югре
62 / The total number of museums in KhMAO-Yugra is 62

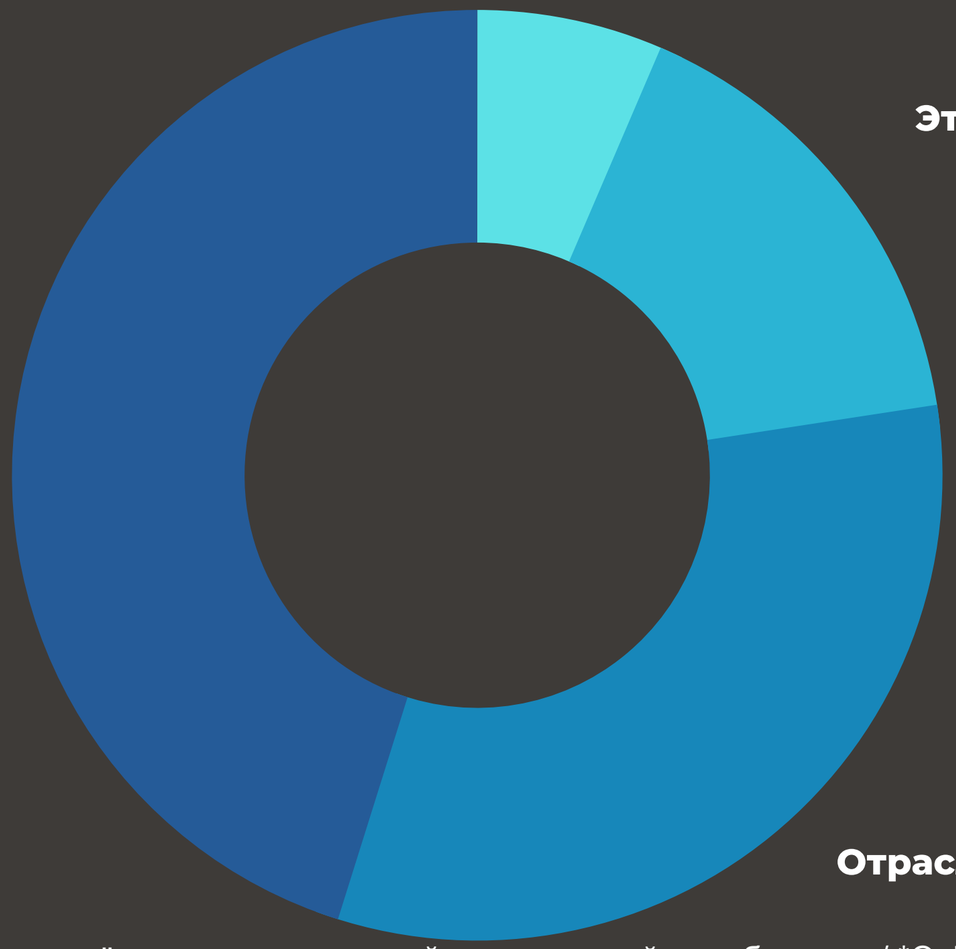

*Представлены только ведомственные музеи, внесённые в региональный каталог музейных объектов. / *Only departmental museums listed in the regional catalog of museum objects are represented

Краеведческий музей Сургута / Surgut Museum of Local istory

Этнографический музей Торум Маа; Ханты - Мансийска / Ethnographic Museum Torum Maa; Khanty - Mansiysk

Отраслевой музей геологии, нефти и газа; Ханты - Мансийск / Industry Museum of Geology, Oil and Gas; Khanty- Mansiysk

Художественный музей; Ханты - Мансийск /Art Museum; Khanty - Mansiysk

РЕЗУЛЬТАТЫ /RESULTS:

ПРОВЕДЕНА ГОСУДАРСТВЕННАЯ ИСТОРИКО-КУЛЬТУРНАЯ ЭКСПЕРТИЗА ЗЕМЕЛЬНОГО УЧАСТКА; УТОЧНЕНЫ И ОБОСНОВАНЫ ГРАНИЦЫ РАЗМЕЩЕНИЯ ОБЪЕКТОВ ПРОЕКТА / THE STATE HISTORICAL AND CULTURAL EXAMINATION OF THE LAND PLOT WAS CARRIED OUT;
THE BOUNDARIES OF THE PLACEMENT OF PROJECT OBJECTS HAVE BEEN CLARIFIED AND JUSTIFIED

ПРОЕКТ БЫЛ ОБСУЖДЕН С ГЛАВОЙ НЕФТЕЮГАНСКОГО РАЙОНА, ГЛАВОЙ С.П. САЛЫМ, ПРЕДСТАВИТЕЛЯМИ АДМИНИСТРАЦИЕЙ С.П. САЛЫМ, ПРЕДСТАВИТЕЛЯМИ ОКРУЖНОЙ ДУМЫ / THE PROJECT WAS DISCUSSED WITH THE HEAD OF NEFTEYUGANSK DISTRICT, THE HEAD OF S.P. SALYM, REPRESENTATIVES OF THE ADMINISTRATION OF S.P. SALYM, REPRESENTATIVES OF THE DISTRICT DUMA

РЕЗУЛЬТАТЫ / RESULTS:

Подготавливается акт проекта по корректировке достопримечательного места "Сырковый Сор" / An act of the project on the correction of the landmark "Syrkovy Sor" is being prepared;

Продолжаем стадию подготовки дизайн-проект составляющих музейного комплекса (общие и отдельные группы) с учетом общественного обсуждения / We continue the stage of preparation of the design project of the components of the museum complex (general and separate groups), taking into account public discussion;

Произведен сбор исходных данных по археологии, этнографии и традиционной архитектуре, экологической среде; исторических данных; экспериментальной археологии / The collection of initial data on archeology, ethnography and traditional architecture, the ecological environment was carried out; historical data; experimental archaeology;

Продолжаем стадию составления проекта технического задания для рабочего проектирования музейного комплекса с учетом общественного обсуждения / We continue the stage of drafting the terms of reference for the working design of the museum complex, taking into account public discussion;

denkmal Россия – Москва

СПАСИБО ЗА ВНИМАНИЕ / THANKS FOR YOUR ATTENTION

Если у вас возникли какие-либо вопросы, не стесняйтесь обращаться к нам по электронной почте / If you have any questions, do not hesitate to contact us by email.

Зубарев Иван
Zubarev Ivan

zubarev_is@edu.surgu.ru

Рыбакова Дарьяна
Rybakova Dariana

ribakova_da@edu.surgu.ru