ТЕРРИТОРИАЛЬНО-ПРОСТРАНСТВЕННАЯ ОРГАНИЗАЦИЯ ВОЕННО-ИСТОРИЧЕСКОГО ЛАНДШАФТА КАК ОСНОВА ПРЕДМЕТНОЙ СРЕДЫ ДОСТОПРИМЕЧАТЕЛЬНОГО МЕСТА

Г.А. Птичникова, д.арх., проф.,

А.В. Антюфеев, к.арх., проф.

Волгоградское региональное отделение ИКОМОС
РФ, г.Волгоград

Подлинность и целостность историко-мемориальной среды достопримечательного места

Отталкиваясь от рекомендаций ЮНЕСКО такой тип типа культурного наследия как достопримечательное место военной истории может быть признано удовлетворяющими условиям подлинности, если его историко-культурная ценность правдиво и достоверно выражена через такие основные признаки, как: **местоположение и окружение (историко-мемориальная среда**) и духовное и физическое восприятие.

Историческое место «Лысая гора. Высота 146.0» в Волгограде

Географическое месторасположение -

это конкретное подлинное (аутентичное) место, где произошло историческое военное событие.

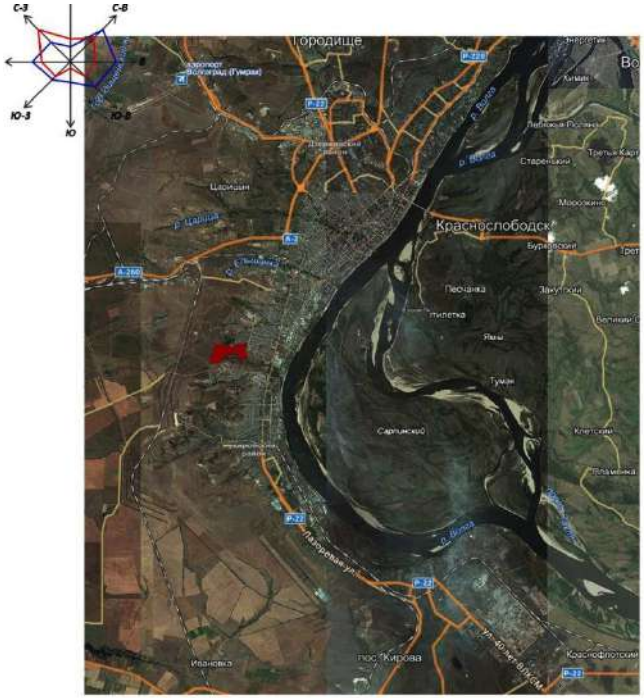

Ситуационная схема г.Волгоград

Ситуационная схема г.Волгоград ,Советский район

Условные обозначения:

Территория проектирования

Железно-дорожный путь

Карта (схема) изменений положения линии переднего края обороны Красной армии и вермахта за период 29 ноября 1942 года – 31 января 1943 года в районе «Лысая гора»

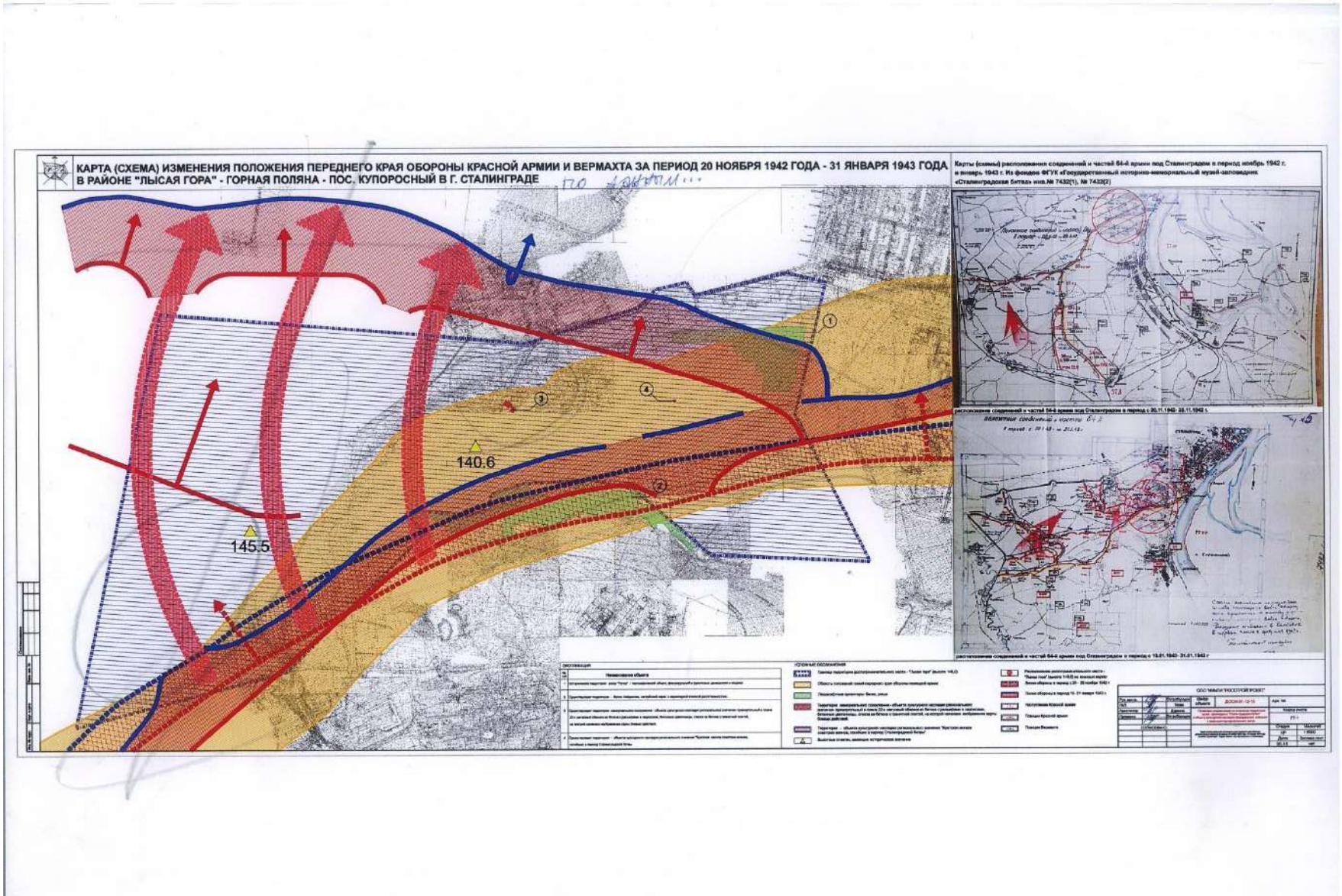

Карта (схема) изменений положения линии переднего края обороны Красной армии и вермахта за период 1 декабря 1942 года – 10 января 1943 года в районе «Лысая гора»

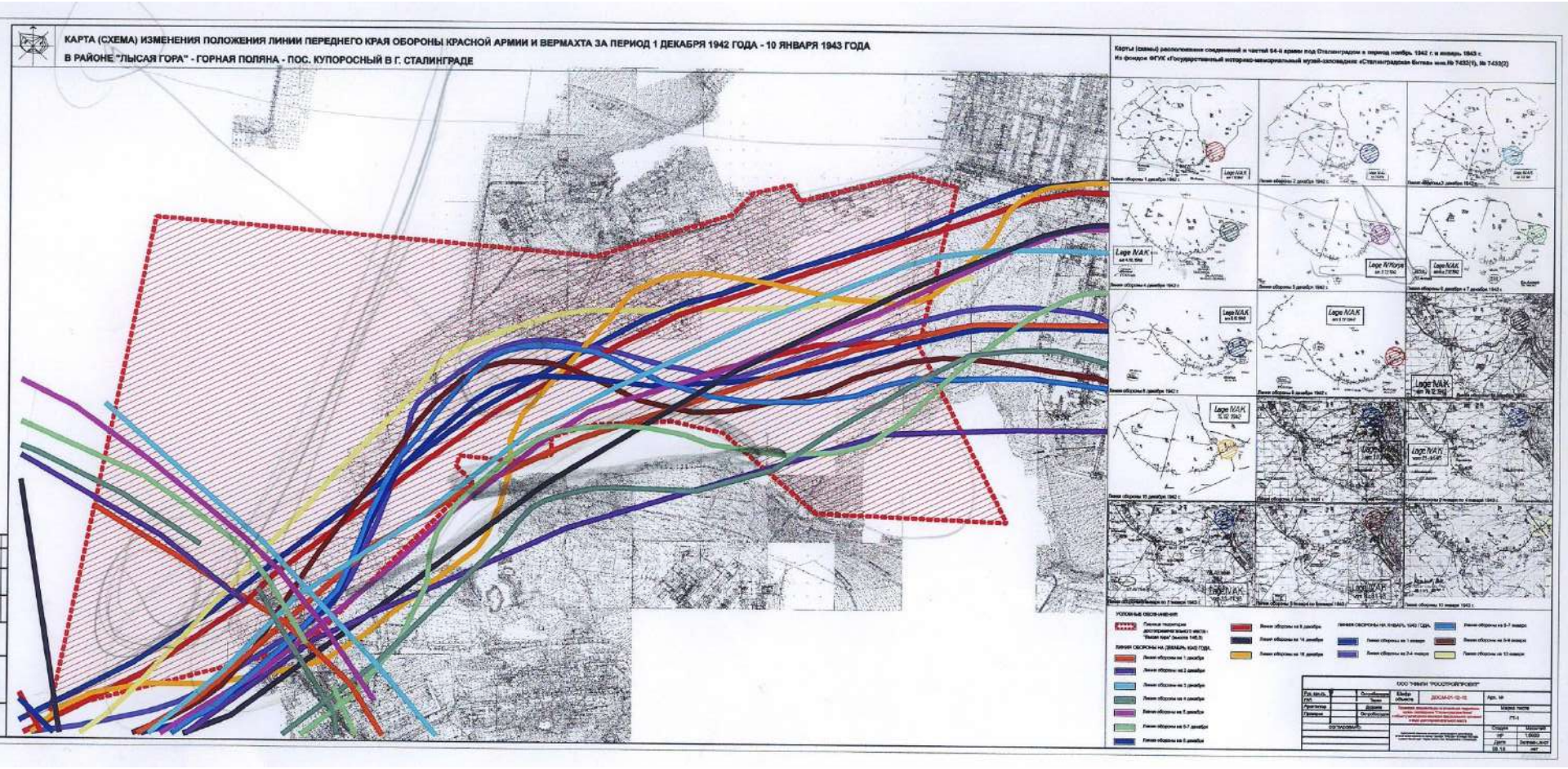

Совмещение современной градостроительной ситуации с военными картами

Определение границ ДМ «Лысая гора. Высота 146.0»

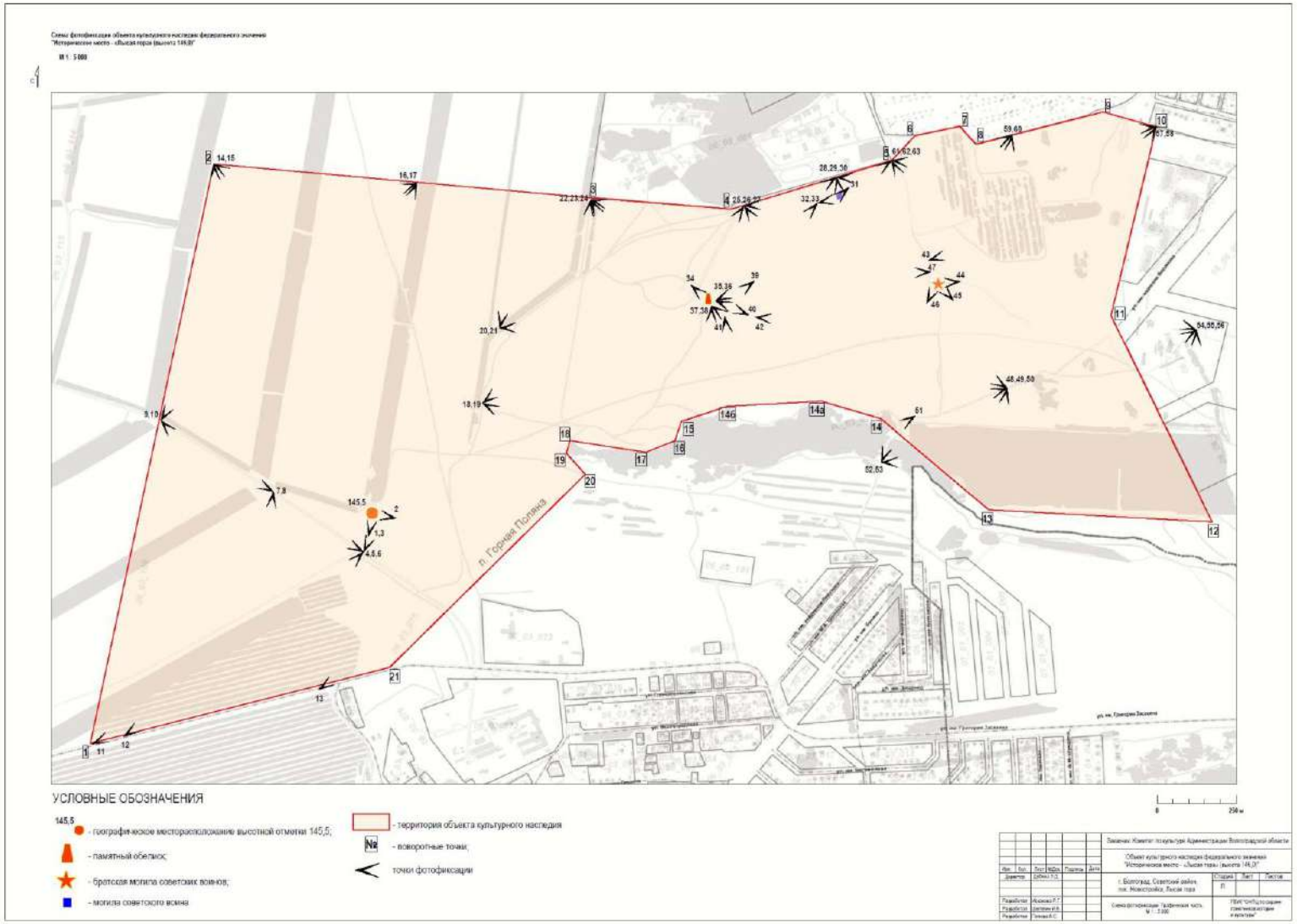

Территориально-пространственная организация военно-исторического ландшафта

Степень сохранности территориально-пространственной организации ландшафта свидетеля военных событий определяет узнаваемость местности как поля конкретного сражения.

В число сохранившихся элементов военно-исторического ландшафта Лысой горы входят:

- элементы природного рельефа (балка Найденова);
- искусственные элементы рельефа (траншеи, ходы сообщения и др.);
- лесные массивы и рощи.

балка Найденова

Искусственные элементы военно-исторического ландшафта (траншеи, ходы сообщения и др.)

Юбилейный Сосновый бор ВНИАЛМИ (на месте довоенной сосновой рощи «Топор»)

Фото 60. Вид с северо-восточной стороны на юго-запад. Вид на рощу.

Подлинные материальные объекты-свидетельства военных событий, фортификационные сооружения

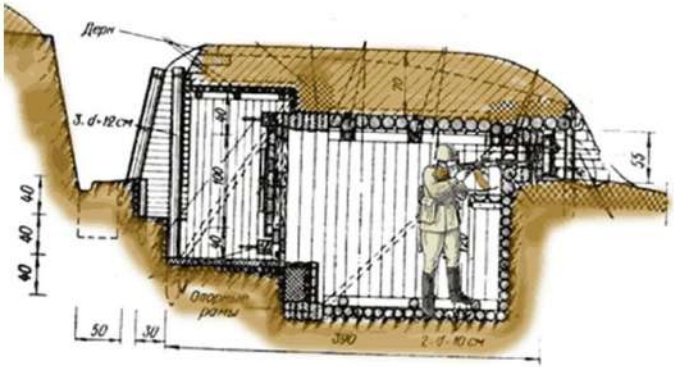

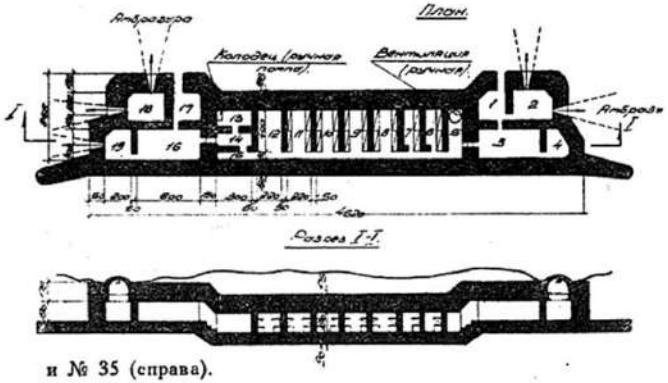

и № 35 (справа).

Усиление ассоциативности исторической среды и мемориального ландшафта:

мемориальные объекты, возникшие позже военных событий и увековечивающие их

В числе мемориальных объектов:

— памятный знак в честь 64-ой армии;

— мемориал братской могилы;

— камень на месте будущей звонницы;

— пирамидки, отмечающие линию обороны

Мемориал братской могилы

Памятный знак в честь 64-ой армии
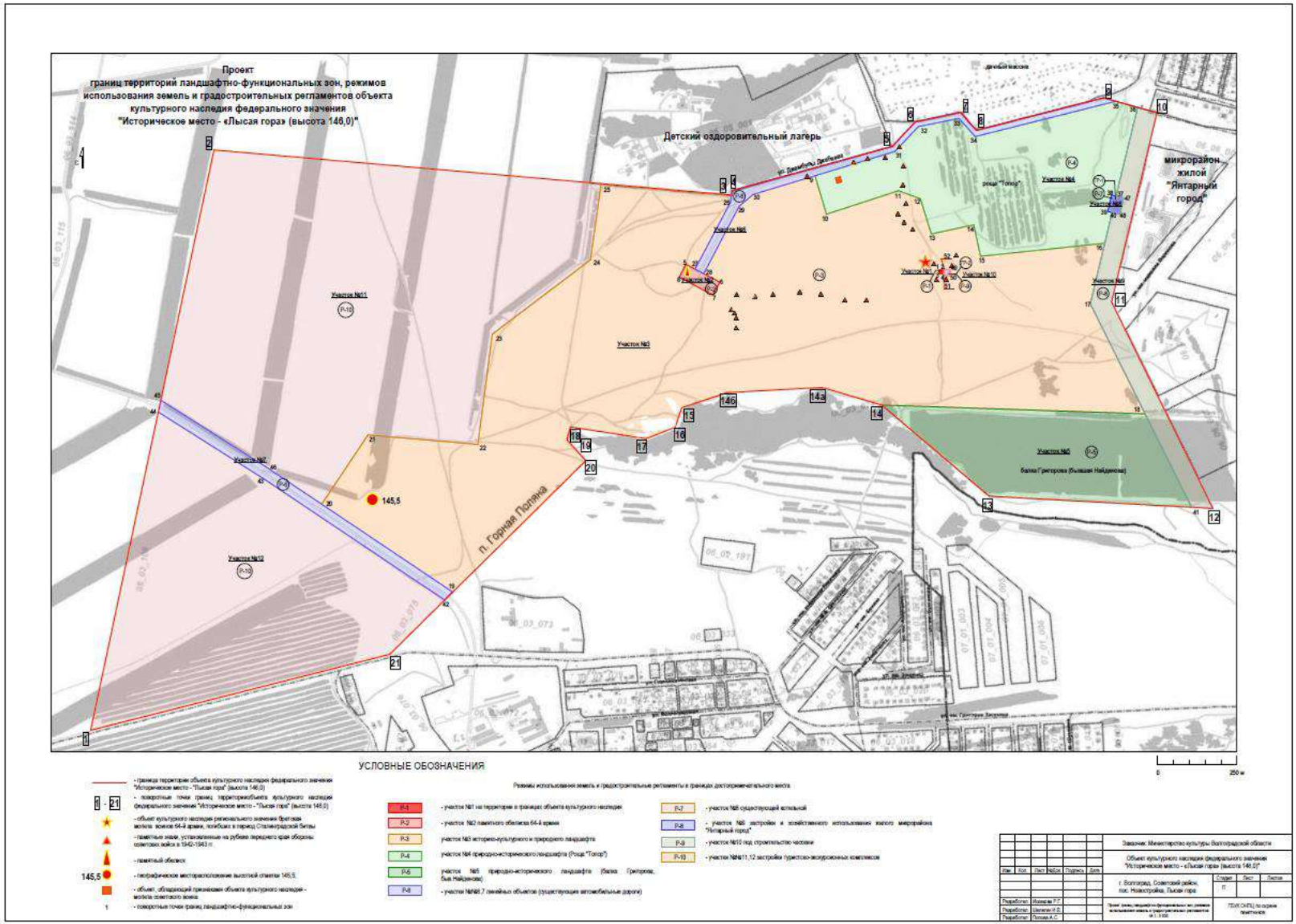
Схема военно-исторического ландшафта